Образец по чл.53, ал 6 от НСГ

Изготвил: .....Асен.....
.....Бояршиев.....
/име, фамилия/ подпис: .....
дата: 10.08.2018
№ и дата на удостоверението за упражняване на Лесовъдска практика: 8317/06.11.2012

Одобрил: .....
.....
/име, фамилия/ подпис: .....
дата: .....г.,
№ и дата на удостоверението за упражняване на Лесовъдска практика: .....

ТЕХНОЛОГИЧЕН ПЛАН № .....

За добив на дървесина от **отдел** .....112..... **подотдел** ....г.....
На ТП „ДГС Доспат" /*попълва се само за държавни гори*/
Община Доспат; Землище гр. ДОСПАТ;
Имот с (кадастрален идентификатор/ КВС) № ..... /попълва се само за недържавни гори/

I. Схема за добива на дървесина от насаждението

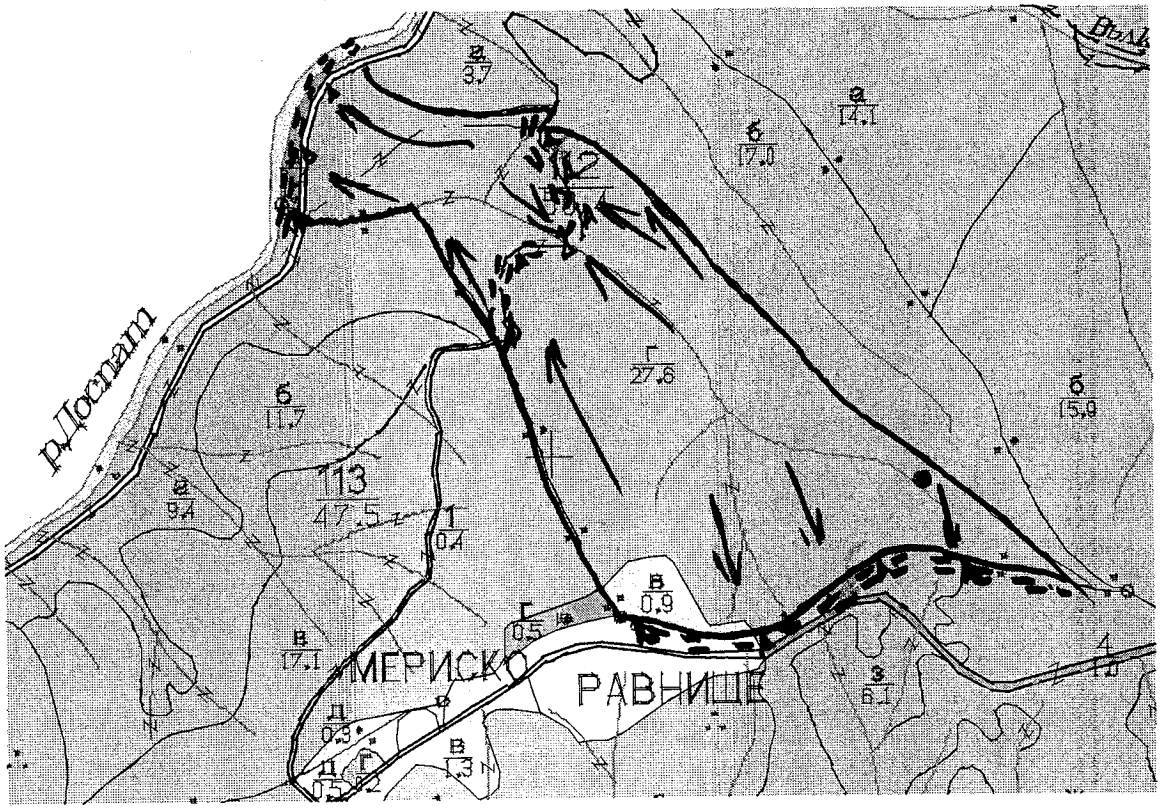

++++	проектирани коларски вр извозни пътища	»-»-»-	проектирани тракторно вр. извн пътища
-------	съществуващи извозни пътища	▲▲▲	временен склад
=====	сиществуващ автомобилен път	xxxxx	трасе на въжена линия
^^^^^	технологична просека	=+=+=	проектиран автомобилен път
→	.....просека на изв(оз).....		.....место за битови отпадъц.

● - водоредно петно

На схемата задължително се нанасят контурите на насаждението/имот, съществуващи и проектирани временни горски пътища, технологичните просеки, просеките за въжени линии, извозни пътища, временни складовер както и връзката им със съществуващата автомобилна пътна мрежа.

II. Характеристика на насаждението

1. Вид на сечта ..... / интензивност .....%

Втори вид сеч ..... / интензивност .....%

2. Площ на подотдел ...2.66...ха Размер на сечището...27.6...ха

3. Състав по план/програма....., действителен.....

5. Запас на 1 ха: с клони.....389.....куб.м/ха, без клони.....куб.м/ха.

6. Среден наклон на терена ...31.....градуса.

7. Очакван добив от маркираната дървесина ..... лежаща маса, куб.м.

дърв. вид/категория	см	бб				дърв. вид/категория	см	бб					
Едра	449	475				Дребна	2	6				върши-на	26+6
средна	28	64				Дърва	61	260					

отп 55 с 122 +8

8. Наличие и характеристика на подраста преди сечта (състав, възраст, средна височина % на покритие) .....Сл.-10 бг.з.-20 пгли.-д.г. бие.-3.....

.....

9. Средно извозно растояние ....400.....;

10. Други характеристики на насаждението (*токовища, сватбовища, надлесни дървета, сервитути, защитени територии, Натура 2000, защитени видове описани в доклада за гори с висока консервационна стойност, мъртва дървесина, вододайни зони, биологично разнообразие и др.*)

.....Н 2000 зона С 11250 каптаж 8 св. ББС р.193/.....

.....

III. Технологични указания

1. Дървесината в насаждението да се добива при спазване на технологичната схема по т. I.

2. Сечта ще се извършва с (моторен трион, ръчно, машини; кастренето на отсечените стъбла се извършва: в сечището, на временен склад) ..БМ1 - кастрене на място в сечището.....

.....

3. Извозът от сечището до временните складове ще се осъществява с .Животинска тяга.....

...Сляпо влачене.....Трактор с лебедка.....

на(цели стъбла, стъблени секции до 10 м., сортименти, чипис, и др.: с влачене по терена, изцяла натоварени)

4. Проектирани нови горски автомобилни пътища съгласно Наредба 5 за строителство в горските територии без промяна на предназначението им: дължина .....м. широчина ..... м.

5. Изграждане и ремонт на временни извозни горски пътища:

5.1. Тракторни – допустимо разтояние между тях .....м. (не по-малко от 40м.), дължина .....м. широчина 4м.

5.2. Коларски – разтояние между тях .....м. (не по-малко от 40м.), дължина .....м. широчина.....м.

6. Просеки за въжени линии: .....бр.

допустимо разтояние между просеките.....м., дължина.....м., широчина.....м.

7. Направа на технологични просеки.....бр.

8. Изграждане на нови временни складове (бр., площ в ха) .....

.....

9. Мерки за опазване на оставащите на корен дървета, подраста, младиняка и почвата .....Максимално опазване на подраста и оставащите дървета.....

10. Начини за почистване на сечището ...Събиране отпада на купчини.....

11. Други указания: Биологичните отпадъци да се оставят в гората.....

.....на сечището в малки купчини.....

Да се изнасят битовите отпадъци от сечището извън горските територии на определените за това места.

12. Всички операции по подготвителните и основните работи да се извършват съгласно изискванията на Правилника за здравословни и безопасни условия на труд в горите и правилата за противопожарна безопасност в горите.

ЗАПОЗНАТ с технологичния план: ...../попълва се след издаването на позволителното за сеч/

Лицето по чл. 108, ал. 2 от ЗГ, на което е издадено позволително за сеч № .....

.....

/трите имена, подпис, дата - /

№ и дата на удостоверението за упражняване на лесовъдска практика: .....

Образец по чл.53, ал 6 от НСГ

Изготвил: гр. ст. [illegible]
[illegible]
/име, фамилия/ подпис: .....
дата: 05.07.18 г.,
№ и дата на удостоверението за упражняване на Лесовъдска практика: 8318/06.11.12 г.

Одобрил: .....
.....
/име, фамилия/ подпис: .....
дата: .....г.,
№ и дата на удостоверението за упражняване на Лесовъдска практика: .....

ТЕХНОЛОГИЧЕН ПЛАН № .....

За добив на дървесина от **отдел** ....121..... **подотдел** ....А.....
На ТП „ДГС Доспат" /*попълва се само за държавни гори*/
Община Доспат; Землище гр. ДОСПАТ;
Имот с (кадастрален идентификатор/ КВС) № ..... /попълва се само за недържавни гори/

I. Схема за добива на дървесина от насаждението

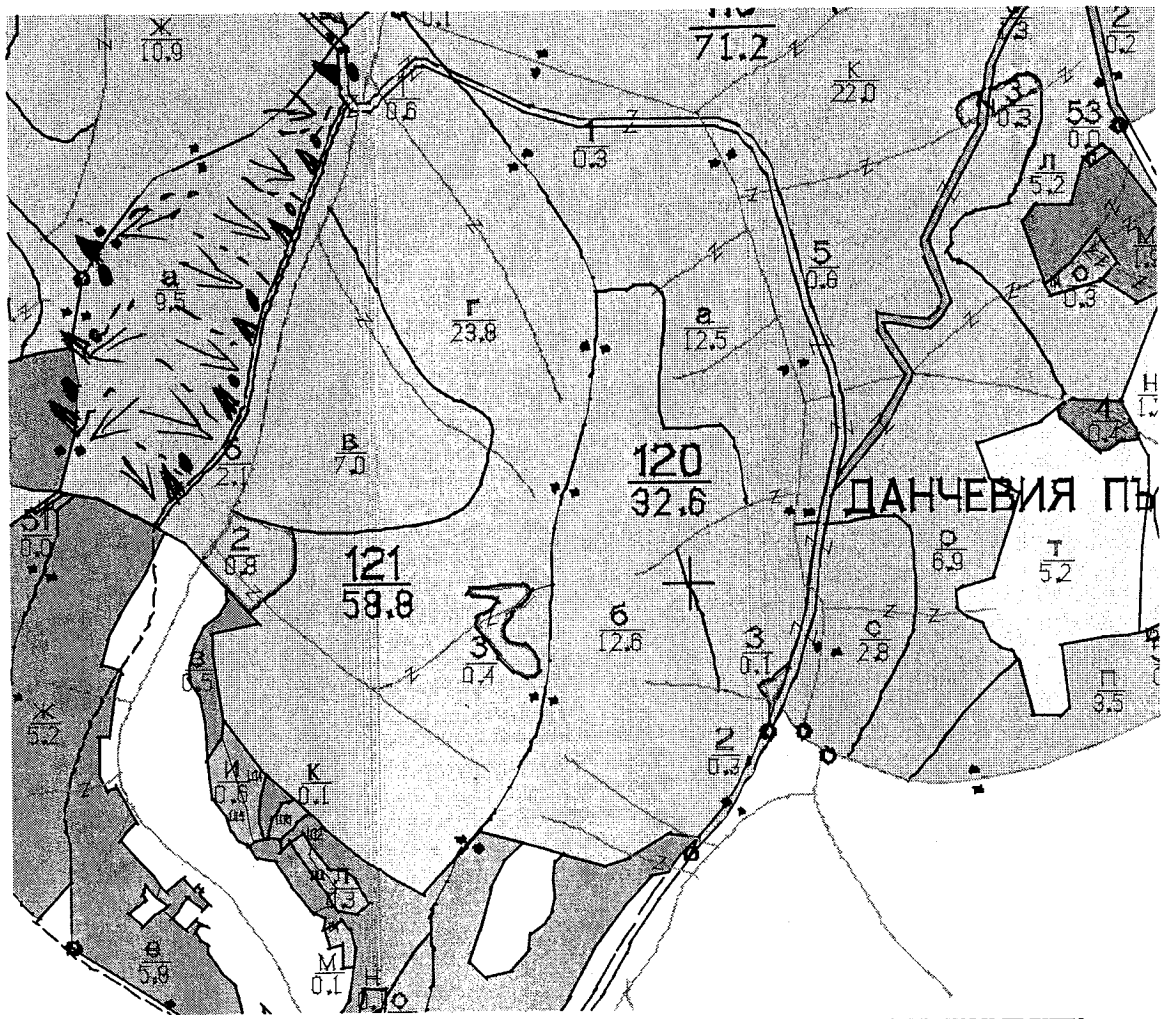

++++	роектирани коларски вр извозни пътища	»-»-»-	проектирани тракторно вр. извн пътища
-------	съществуващи извозни пътища	▲▲▲	временен склад
=====	сиществуващ автомобилен път	xxxxx	трасе на въжена линия
^^^^^	технологична просека	=+=+=	проектиран автомобилен път
→	посока на извоз	●	място за битови отпадъци

На схемата задължително се нанасят контурите на насаждението/имот, съществуващи и проектирани временни горски пътища, технологичните просеки, просеките за въжени линии, извозни пътища, временни складовер както и връзката им със съществуващата автомобилна пътна мрежа.

II. Характеристика на насаждението

1. Вид на сечта ..... / интензивност .....%
Втори вид сеч ..... / интензивност .....%
2. Площ на подотдел .....ха Размер на сечището.....ха
3. Състав по план/програма....., действителен.....
5. Запас на 1 ха: с клони.....куб.м/ха, без клони.....куб.м/ха.
6. Среден наклон на терена .....градуса.
7. Очакван добив от маркираната дървесина ..... лежаща маса, куб.м.

дърв. вид/категория	б.бор	см				дърв. вид/категория	б.бор	см	бук			общо	
Едра						Дребна						върши-на	
средна						Дърва							

8. Наличие и характеристика на подраста преди сечта (състав, възраст, средна височина % на покритие) .....
.....
9. Средно извозно растояние .....;
10. Други характеристики на насаждението (*токовища, сватбовища, надлесни дървета, сервитути, защитени територии, Натура 2000, защитени видове описани в доклада за гори с висока консервационна стойност, мъртва дървесина, вододайни зони, биологично разнообразие и др.*)
.....
.....

III. Технологични указания

1. Дървесината в насаждението да се добива при спазване на технологичната схема по т. I.
2. Сечта ще се извършва с (моторен трион, ръчно, машини; кастренето на отсечените стъбла се извършва: в сечището, на временен склад) .....
.....
3. Извозът от сечището до временните складове ще се осъществява с .....
.....
на(цели стъбла, стъблени секции до 10 м, сортименти, чипис, и др.: извлачене по терена, изцяла натоварени)
4. Проектирани нови горски автомобилни пътища съгласно Наредба 5 за строителство в горските територии без промяна на предназначението им: дължина .....м. широчина ..... м.
5. Изграждане и ремонт на временни извозни горски пътища:
5.1. Тракторни – допустимо разтояние между тях .....м. (не по-малко от 40м.), дължина .....м. широчина 4м.
5.2. Коларски – разтояние между тях .....м. (не по-малко от 40м.), дължина .....м. широчина.....м.
6. Просеки за въжени линии: .....бр.
допустимо разтояние между просеките.....м., дължина.....м., широчина.....м.
7. Направа на технологични просеки.....бр.
8. Изграждане на нови временни складове (бр., площ в ха) .....
.....
9. Мерки за опазване на оставащите на корен дървета, подраста, младиняка и почвата .....
10. Начини за почистване на сечището .....
11. Други указания: .....
.....
Да се изнасят битовите отпадъци от сечището извън горските територии на определените за това места.
12. Всички операции по подготвителните и основните работи да се извършват съгласно изискванията на Правилника за здравословни и безопасни условия на труд в горите и правилата за противопожарна безопасност в горите.

ЗАПОЗНАТ с технологичния план: ...../попълва се след издаването на позволителното за сеч/
Лицето по чл. 108, ал. 2 от ЗГ, на което е издадено позволително за сеч № .....
.....
/трите имена, подпис, дата - /
№ и дата на удостоверението за упражняване на лесовъдска практика: .....

Образец по чл.53, ал 6 от НСГ

Изготвил: Техн. Салих Шанев
/име, фамилия/ подпис: .....
дата: 21.06.18 г.,
№ и дата на удостоверението за упражняване на Лесовъдска практика: 8321/06.11.12 г

Одобрил: .....
/име, фамилия/ подпис: .....
дата: .....г.,
№ и дата на удостоверението за упражняване на Лесовъдска практика: .....

ТЕХНОЛОГИЧЕН ПЛАН № .....

За добив на дървесина от отдел 164 подотдел Б
На ТП „ДГС Доспат" /*попълва се само за държавни гори*/
Община Доспат; Землище Л. Барутин;
Имот с (кадастрален идентификатор/ КВС) № ..... /попълва се само за недържавни гори/

I. Схема за добива на дървесина от насаждението

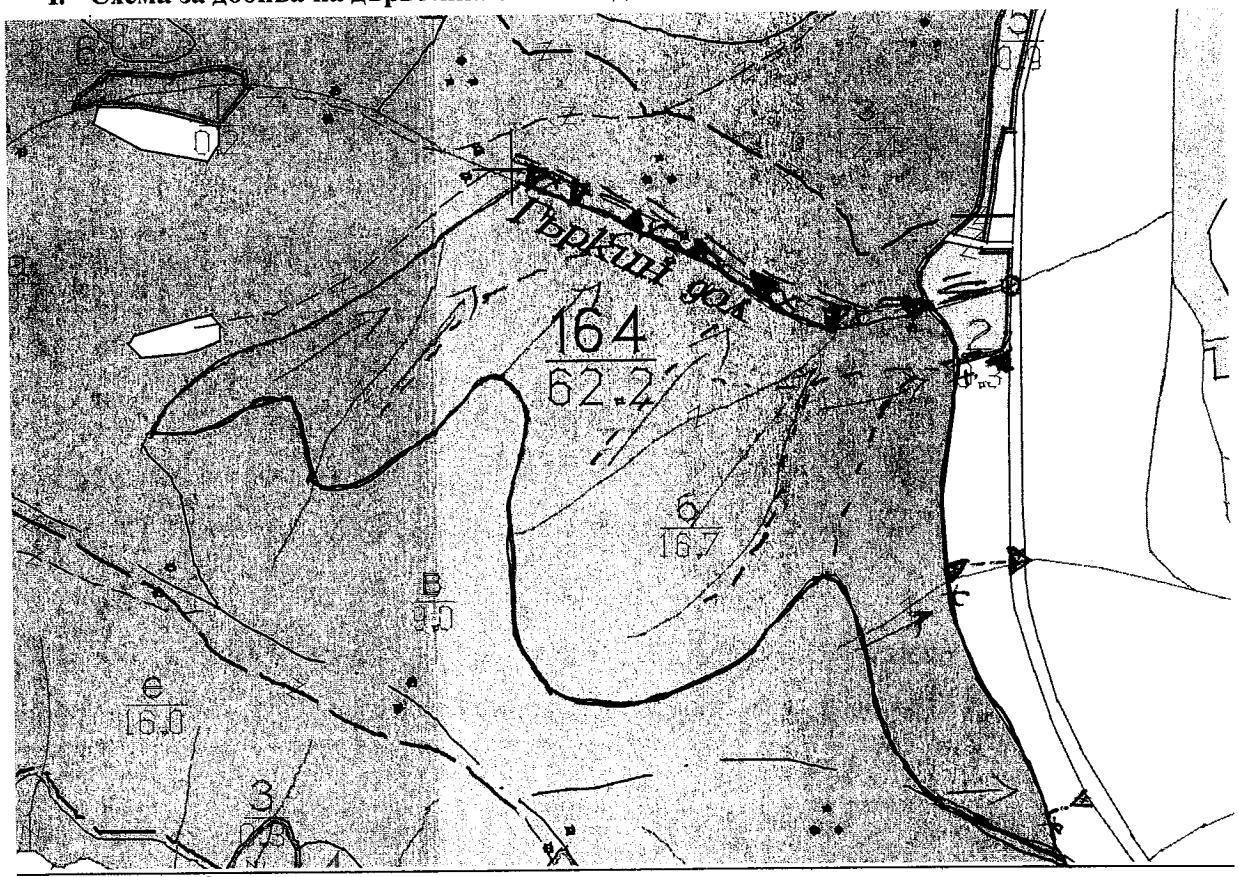

→ - посока на извоз

++++	проектирани коларски вр извозни пътища	»-»-»-	проектирани тракторно вр. извозни пътища
-------	съществуващи извозни пътища	▲▲▲	временен склад
====	сиществуващ автомобилен път	xxxxx	трасе на въжена линия
^^^^^	технологична просека	=+=+=	проектиран автомобилен път
——	насъждение	×	място за битов отпад

На схемата задължително се нанасят контурите на насаждението/имот, съществуващи и проектирани временни горски пътища, технологичните просеки, просеките за въжени линии, извозни пътища, временни складовер както и връзката им със съществуващата автомобилна пътна мреж.

Характеристика на насаждението

1. Вид на сечта ...Прореждане.../ интензивност ...%
Втори вид сеч .../ интензивност ...%
2. Площ на подотдел ...16,7...ха Размер на сечището...16,7...ха
3. Състав по план/програма...8Д-10Ас5..., действителен...8Д-10Ас5...сме.
5. Запас на 1 ха: с клони...352...куб.м/ха, без клони...куб.м/ха.
6. Среден наклон на терена ...18...градуса.
7. Очакван добив от маркираната дървесина ...883... лежаща маса, куб.м.

дърв. вид/категория	8Д					дърв. вид/категория	3Ас						
едра	480					дребна	17					върши-на	
средна	252					дърва	134						

8. Наличие и характеристика на подраста преди сечта (състав, възраст, средна височина % на покритие) ...0-07 год. см. 3 м.

9. Средно извозно растояние ...150... м;
10. Други характеристики на насаждението (*токовища, сватбовища, надлесни дървета, сервитути, защитени територии, Натура 2000, защитени видове описани в доклада за гори с висока консервационна стойност, мъртва дървесина, вододайни зони, биологично разнообразие и др.*)
...

III. Технологични указания

1. Дървесината в насаждението да се добива при спазване на технологичната схема по т. **I.**
2. Сечта ще се извършва с (моторен трион, ръчно, машини; кастренето на отсечените стъбла се извършва: в сечището, на временен склад) ...БМ1 Щил мвех Хаскварна... ...Кастренето да става на мястото в сечището...
3. Извозът от сечището до временните складове ще се осъществява с ...животинска тяга...
...
4. Проектирани нови горски автомобилни пътища съгласно Наредба 5 за строителство в горските територии без промяна на предназначението им: дължина ...м. широчина ... м.
5. Изграждане и ремонт на временни извозни горски пътища:
5.1. Тракторни – допустимо разтояние между тях ...м. (не по-малко от 40м.), дължина ...м. широчина 4м.
5.2. Коларски – разтояние между тях ...м. (не по-малко от 40м.), дължина ...м. широчина...м.
6. Просеки за въжени линии: ...бр.
допустимо разтояние между просеките...м., дължина...м., широчина...м.
7. Направа на технологични просеки...бр.
8. Изграждане на нови временни складове (бр., площ в ха) ...0... правилно определяне място на полагане, използване на...
...
9. Мерки за опазване на оставащите на корен дървета, подраста, младиняка и почвата ...при добива на дървесината да не се допуска повреждане на оставащите дървета...
10. Начини за почистване на сечището ...Събиране отпадъци на купчини...
11. Други указания: ...Събиране на отпадъци в сечището и изнасяне в посочените за...
Да се изнасят битовите отпадъци от сечището извън горските територии на определените за това места.
12. Всички операции по подготвителните и основните работи да се извършват съгласно изискванията на Правилника за здравословни и безопасни условия на труд в горите и правилата за противопожарна безопасност в горите.

ЗАПОЗНАТ с технологичния план: .../попълва се след издаването на позволителното за сеч/
Лицето по чл. 108, ал. 2 от ЗГ, на което е издадено позволително за сеч № ...
...
рите имена, подпис, дата -№ и дата на удостоверението за упражняване на лесовъдска практика:
...

Образец по чл. 53, ал. 6 от НСГ

Изготвил: Асен Сад. Карамфилов

/име, фамилия,/ подпис:

дата: 11.09.2013 г.,

№ и дата на удостоверението за упражняване на лесовъдска практика: N3195/03.05.2018

Одобрил:

име, фамилия,/ подпис:

дата: г.,

№ и дата на удостоверението за упражняване на лесовъдска практика:

ТЕХНОЛОГИЧЕН ПЛАН № ....

За добив на дървесина от отдел 245 подотдел Г

На ТП ДГС/ДЛС Доспата /*попълва се само за държавни гори*/

Община Доспат; Землище с. Ивсак;

имот с (кадастрален идентификатор/КВС) №, /*попълва се само за недържавни гори*/

I. Схема за добива на дървесина от насаждението

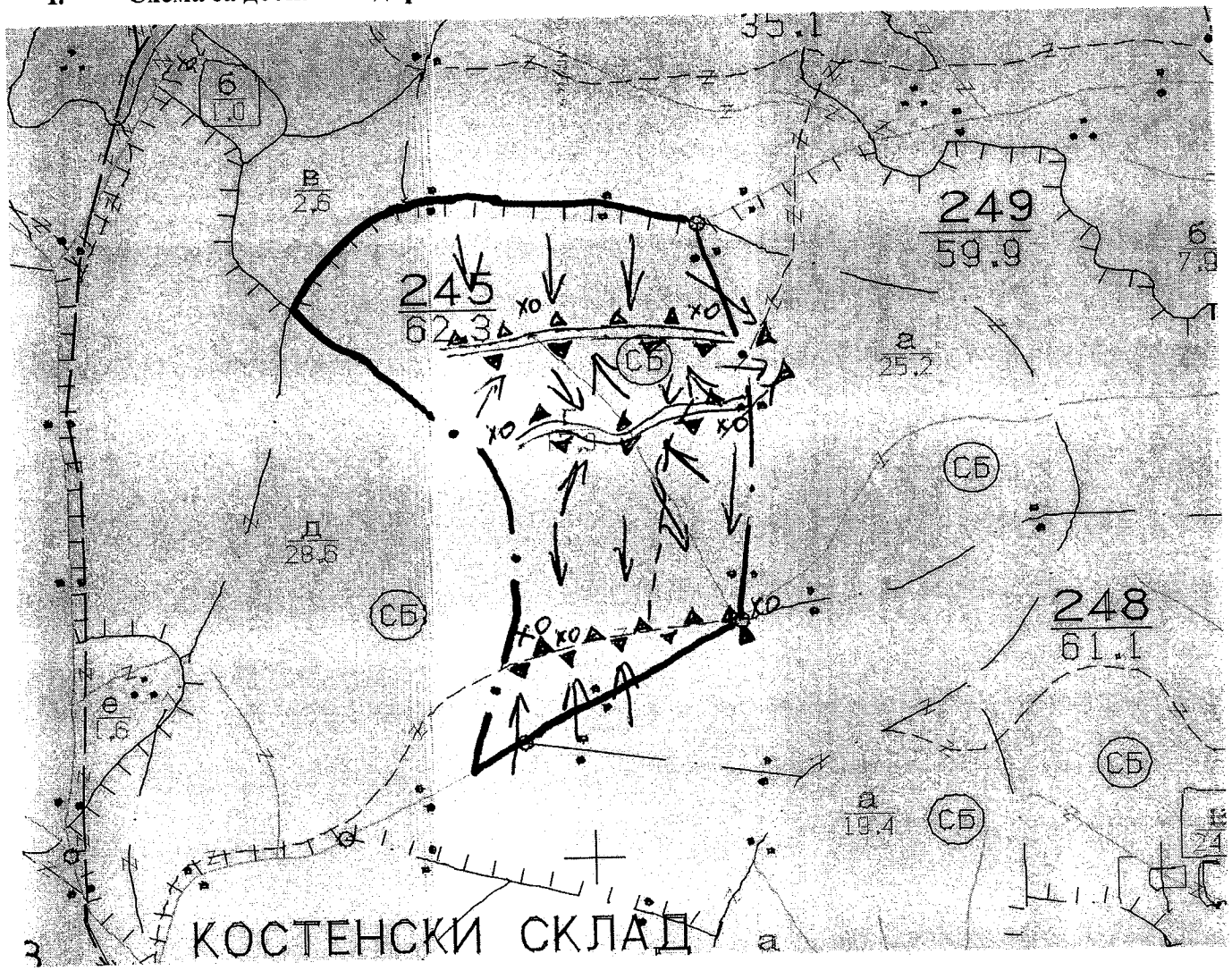

Легенда:

- ± ± ± ± проектирани коларски вр. извозни пътища
- - - - - - съществуващи извозни пътища
- съществуващ автомобилен път
- технологична просека
- място за отпад
- посока на извоз
- място за преминаване на водно течение
- проектирани тракторни вр. извозни пътища
- ▲ ▲ ▲ временен склад
- xxxxxx трасе на въжена линия
- =+=+=+= проектиран автомобилен път
- насаждение
- X място за зареждане с ГСМ
- ремонт на съществуващ временен тракторен път

На схемата задължително се нанасят контурите на насаждението/имота, съществуващите и проектирани временни горски пътища, технологичните просеки, просеките за въжени линии, извозни пътища, временни складове както и връзката им със съществуващата автомобилна пътна мрежа.

II. Характеристика на насаждението

1.Вид на сечта сеч. конечна ...../ интензивност .....%
Втори вид сеч ...../ интензивност .....%
2.Площ на подотдела 17.3 ха **Размер на сечището** 17.3 ха
3.Състав по план/програма 6Б 10 см, **действителен** 6Б 9 см 1
5. Запас на 1 ха: с клони 313 куб.м/ха , без клони .....куб. м/ха.
6. Среден наклон на терена 17 градуса.
7. Очакван добив от **маркираната дървесина** 1022 лежаща маса, куб.м.

дърв. вид категория						дърв. вид категория							
	6Бр	см					6Б	см					
едра	448	137				дребна	13	1				вър-шина	
средна	207	30				дърва	139	48					

8.Наличие и характеристика на подраста преди сечта (състав, възраст, средна височина, % на покритие) см 9 изк. 6Бр 20г. ср.вис. 1.5 м
ББ 1 ес.ак.

9. Средно извозно разстояние: 170 м;
10. Други характеристики на насаждението: (*токовища, сватбовища, надлесни дървета, сервитути, защитени територии, Натура 2000, защитени видове описани в доклада за гори с висока консервационна стойност, мъртва дървесина, вододайни зони, биологично разнообразие и др.*)
Специална – Н 2000 зона 6 семенна база
съБББС р(93) ГВКС

III. Технологични указания

1. Дървесината в насаждението да се добива при спазване на технологичната схема по т. I
2. **Сечта ще се извършва** с (моторен трион , ръчно, машини; кастренето на отсечените стъбла се извършва: в сечище, на временен склад) моторен трион, като кастренето на отсечените стъбла ще се извършва в сечището
3. **Извозът от сечището до временните складове ще се осъществява с** ЛТС волинска мъгла и специализирана бункерна
на (цели стъбла, стъблени секции до 10м., сортименти, чипс и др.; с влачене по терена, изцяло натоварени). секции до 8 м с влачене по терена
4. **Проектирани нови горски автомобилни пътища** съгласно Наредба 5 за строителството в горските територии без промяна на предназначението им: дължина .....м. широчина .....м.
5. **Изграждане и ремонт на временни извозни горски пътища**:
5.1 Тракторни – допустимо разстояние между тях .....м (не по-малко от 40 м), дължина .....м, широчина- **4 м.**
5.2 Коларски - разстояние между тях.....м (не по-малко от 40 м), дължина .....м, широчина ... м
6. **Просеки за въжени линии**: ..... **бр.**
допустимо разстояние между просеките ..... м., дължина ..... м., широчина ..... м.
7. **Направа на технологични просеки** .....**бр.**
допустимо разстояние между тях .....м., дължина .....м., широчина ..... м.
8. **Изграждане на нови временни складове** (бр., площ в ха) 250р - 0.5ха
..... на подходящи за рампиране и товарене места .
9. **Мерки за опазване на оставащите на корен дървета, подраста, младиняка и почвата** - Забулване на близко стоящите дървета до извозни трасета с подръчни материали:Поваляне в противоположна посока на подраст и младиняк:Задърстване на стръмните участъци с клони през неопределено разстояние .
10. **Начини за почистване на сечището** – събиране отпадната биомаса и клони на купки .
11. **Други указания**: Да не се оставят окачени отрязани дървета . Да се пазят КГМ от обелване . Да се изнасят битовите отпадъци от сечището извън горските територии на определените за това места. Моторист секачите да бъдат оборудвани с защитно работно облекло, а спомагателните работниците да бъдат оборудвани със сигнално работно облекло . Получени разливи на горива и масла по време на сечта да се изгребват в едно с почвата /трици извън Гората до близък контейнер .
12. Всички операции по подготвителните и основните работи да се извършват съгласно изискванията на Правилника за здравословни и безопасни условия на труд в горите и правилата за противопожарна безопасност в горите.

ЗАПОЗНАТ с технологичния план: ...../попълва се след издаването на позволителното за сеч/
Лицето по чл. 108, ал. 2 от ЗГ, на което е издадено позволително за сеч № .....
/ трите имена, подпис, дата - /
№ и дата на удостоверението за упражняване на лесовъдска практика: .....